

# Ommelandersstraat Blinkerdlaan - Ten Boer

19.00 uur

Informatie avond openbare inrichting  
Dorpshuis Ten Boer, 7 februari 2023



# Inhoud

20:00 uur      Introductie en voorstellen

Definitief ontwerp

Hoofdfasering

Planning

Ca. 20:30 uur      Centrale vragen

Ca. 20:40 uur      Koffie en individuele vragen bij de borden



# Introductie

## **Plegt-Vos**

Marcel Brager

Tjerk Douma

Henk de Vries

## **Gemeente Groningen**

Ronald van der Ploeg

Heine Koopmans

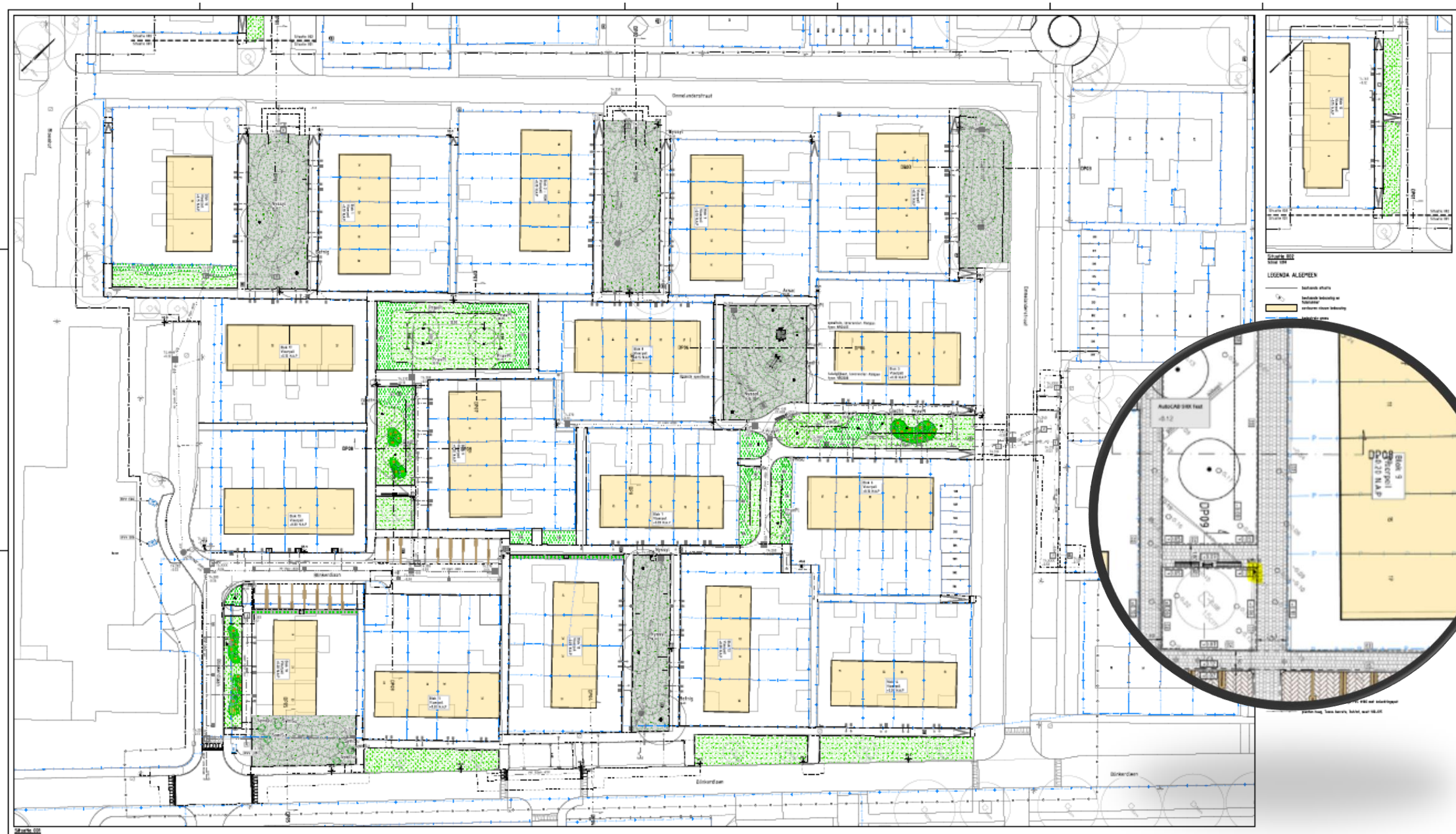
André Feitsma



# Definitief ontwerp

# Definitief ontwerp

- Lichtmast voor nr. 17 komt terug
- Trapveldje in uitwerking verkleind en extra groen toegevoegd
- De versmalling van de entree vanaf Stadsweg is aangepast
- Plateauverlenging Stadsweg: dit wordt een verlaging in verband met afwatering bij extremen
- Versmalling halverwege Ommelanderstraat gewijzigd i.v.m. vuilnisauto/brandweer
- Laadpalen



- LEGENDA OORWATER NIEUW**
- [Symbol] Nieuw overwater
  - [Symbol] Bestaand overwater
- LEGENDA VERLEGGING BESTAAND**
- [Symbol] Bestaand verleggen
  - [Symbol] Bestaand vernieuwen
  - [Symbol] Bestaand aanvullen
- LEGENDA RIJCHTING NIEUW**
- [Symbol] Nieuw aanleggen
  - [Symbol] Nieuw aanvullen
  - [Symbol] Nieuw vernieuwen
  - [Symbol] Nieuw aanvullen met bestaand
  - [Symbol] Nieuw aanvullen met bestaand en nieuw
  - [Symbol] Nieuw aanvullen met bestaand en nieuw met bestaand
  - [Symbol] Nieuw aanvullen met bestaand en nieuw met bestaand en nieuw
  - [Symbol] Nieuw aanvullen met bestaand en nieuw met bestaand en nieuw met bestaand
  - [Symbol] Nieuw aanvullen met bestaand en nieuw met bestaand en nieuw met bestaand en nieuw
- LEGENDA VERLEGGING NIEUW**
- [Symbol] Nieuw aanleggen
  - [Symbol] Nieuw aanvullen
  - [Symbol] Nieuw vernieuwen
  - [Symbol] Nieuw aanvullen met bestaand
  - [Symbol] Nieuw aanvullen met bestaand en nieuw
  - [Symbol] Nieuw aanvullen met bestaand en nieuw met bestaand
  - [Symbol] Nieuw aanvullen met bestaand en nieuw met bestaand en nieuw
  - [Symbol] Nieuw aanvullen met bestaand en nieuw met bestaand en nieuw met bestaand
- LEGENDA ALSEEMEN**
- [Symbol] Bestaand alseemen
  - [Symbol] Bestaand vernieuwen
  - [Symbol] Bestaand aanvullen

**Wijzigingen**

Wijziging	Opmerking	Opsteller	Check
		A. van der Vliet	20-0-2022

**Verklaring tekenen**

Teken	Verklaring
[Symbol]	Bestaand
[Symbol]	Nieuw
[Symbol]	Verleggen
[Symbol]	Aanvullen

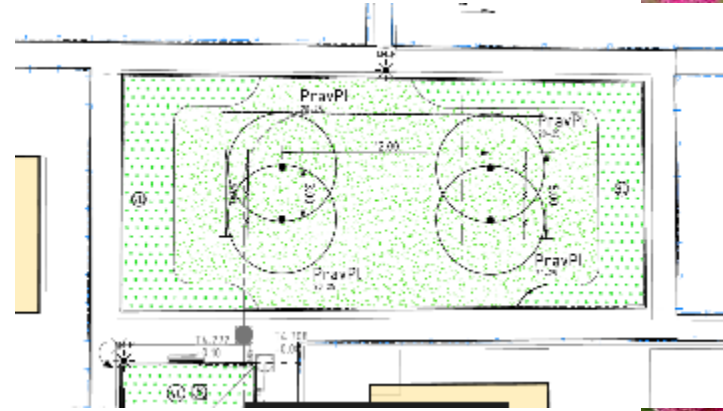
**BESTEK**

Bestek	Bestekomschrijving	Bestekomschrijving
1.000	Versterking	1.000
1.001	Versterking	1.001
1.002	Versterking	1.002
1.003	Versterking	1.003
1.004	Versterking	1.004
1.005	Versterking	1.005
1.006	Versterking	1.006
1.007	Versterking	1.007
1.008	Versterking	1.008
1.009	Versterking	1.009
1.010	Versterking	1.010

Compensatieregelingen versterking







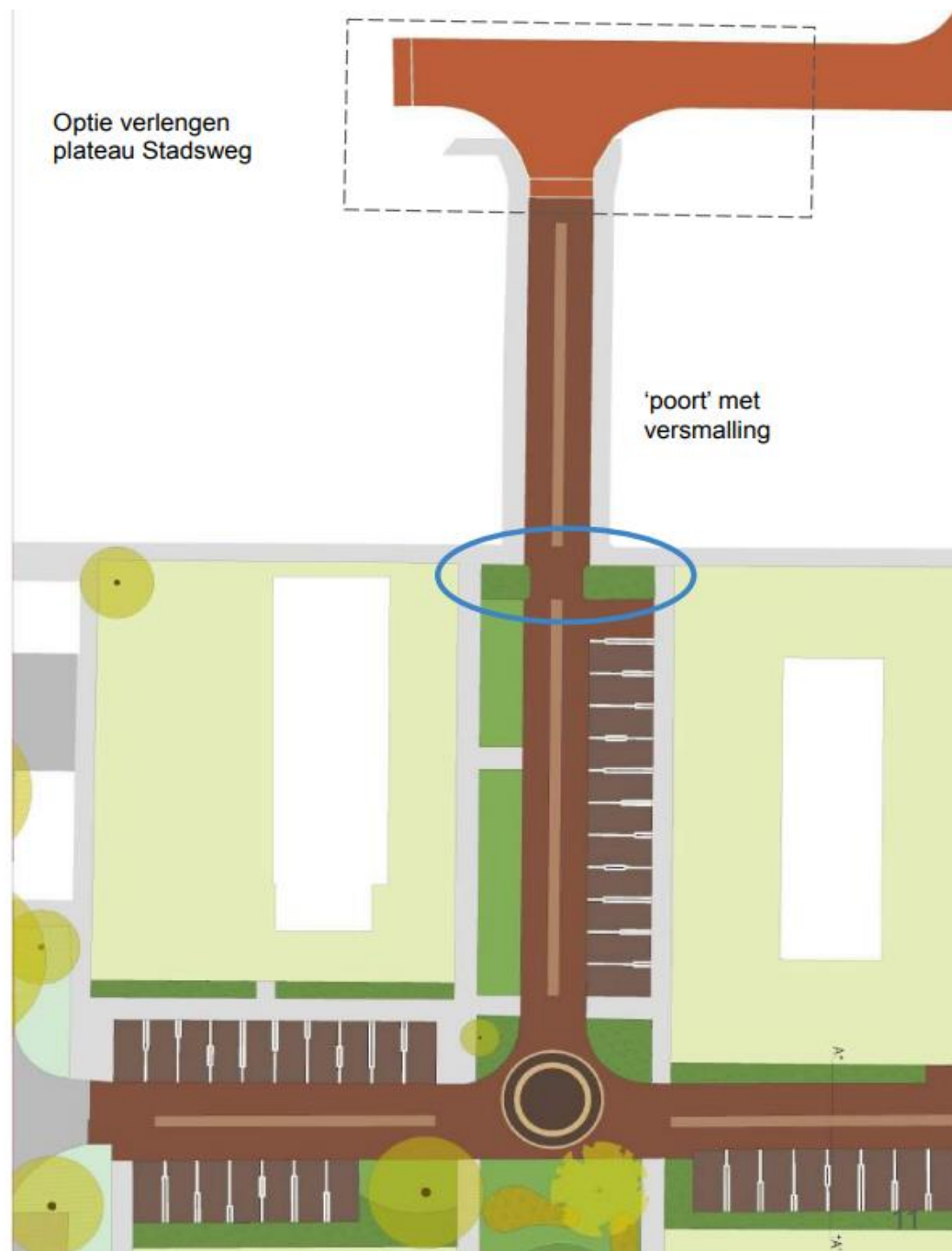
Achter de bomen taxushaag en langs de randen: gemixt Spirea en Deutzia plantvakken.



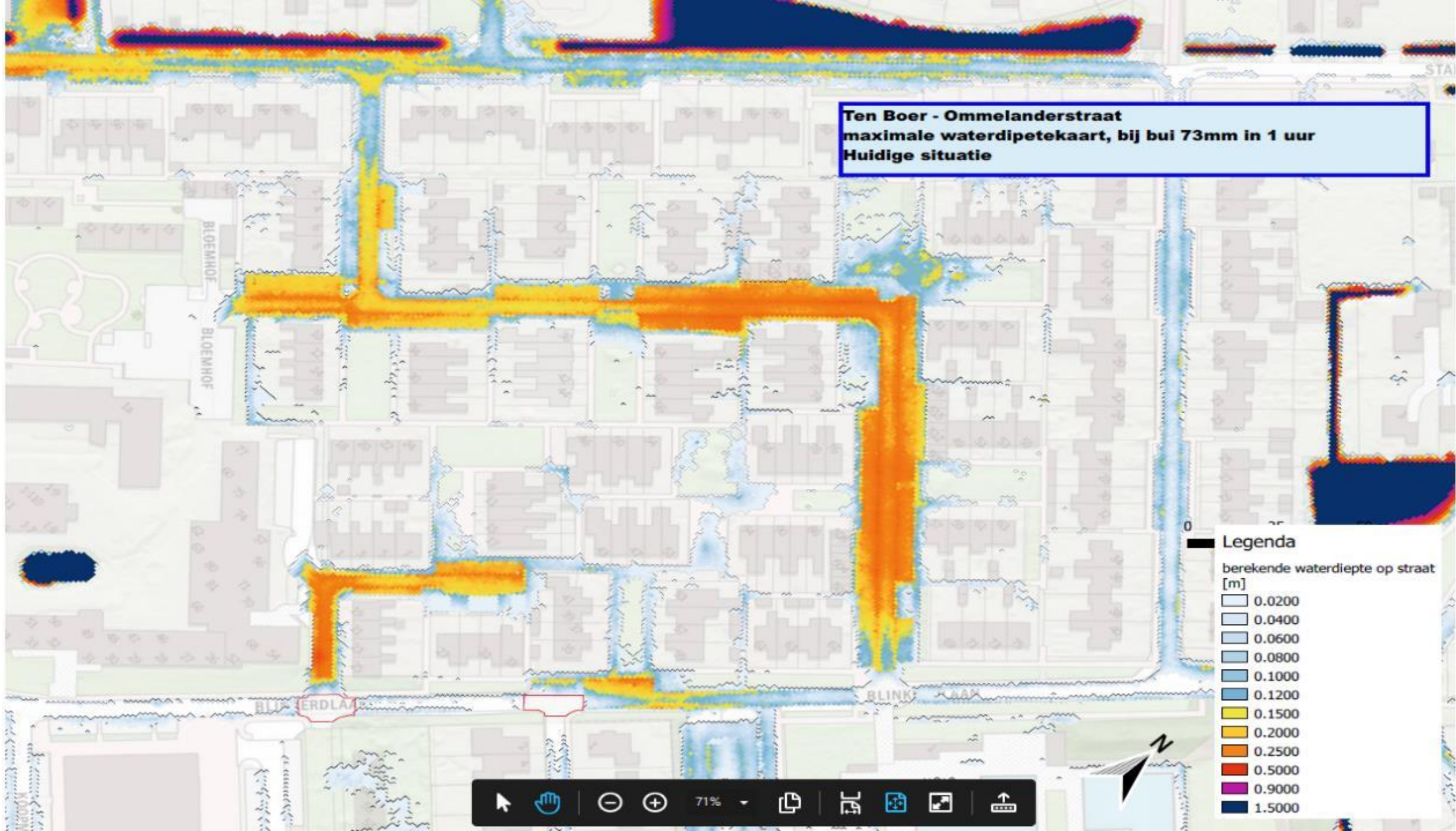
# E Entree Stadsweg

## Entree vanaf Stadsweg:

- Optie verlengen plateau in Stadsweg
- Temperen snelheid door inrichting van het straatbeeld met middengoot en plateau
- Temperen snelheid vanaf Stadsweg door "poort" halverwege met een versmalling



**Ten Boer - Ommelanderstraat  
maximale waterdipetekaart, bij bui 73mm in 1 uur  
Huidige situatie**



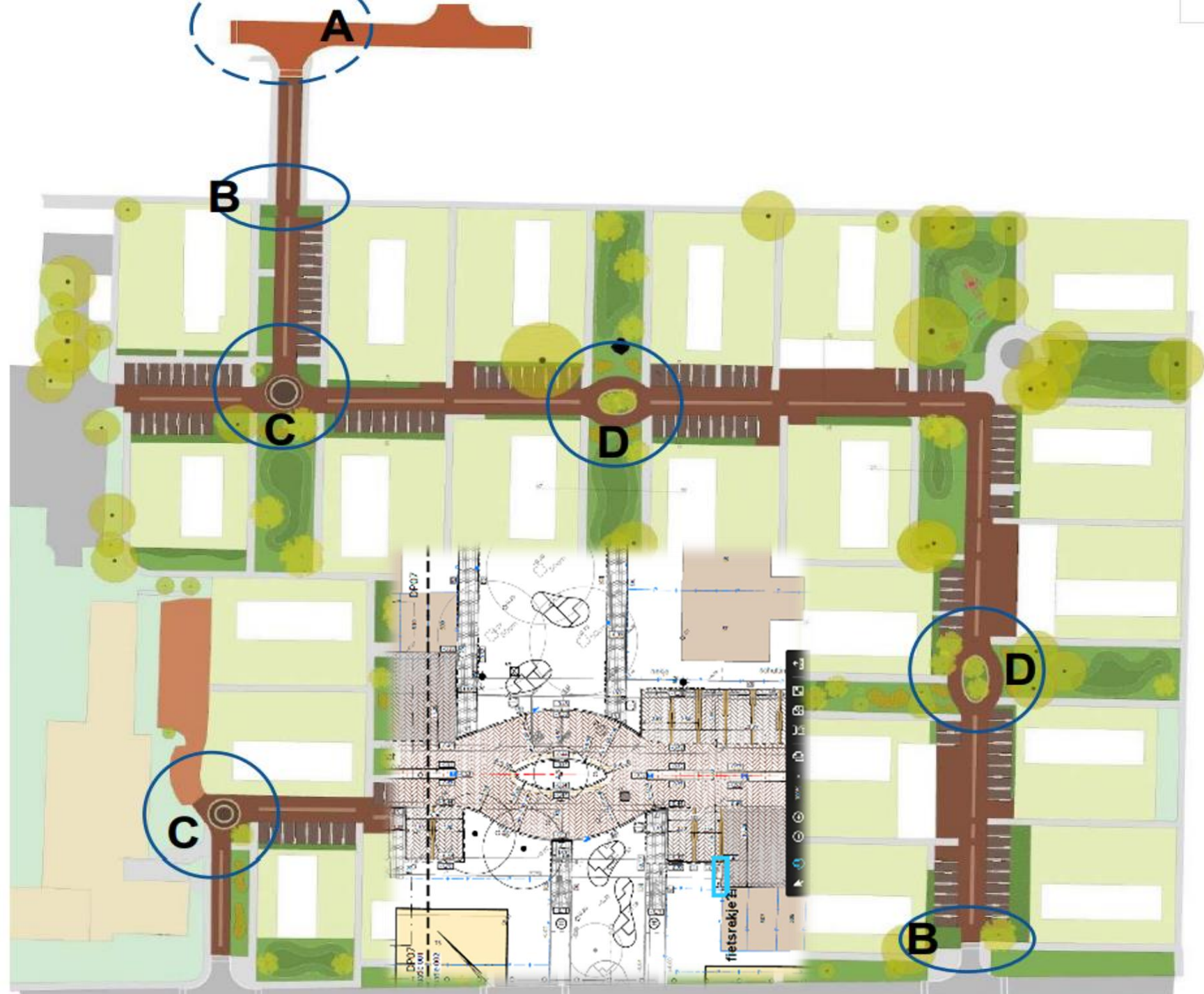
Navigation controls including a compass, zoom in (+) and zoom out (-) buttons, a 71% zoom level indicator, and other map interaction icons.





## Verkeersmaatregelen:

- **A** aansluiting Stadsweg: optioneel verlenging plateau
- **B** “poorten” versmallingen bij aansluiting Stadsweg en bij aansluiting Blinkerdlaan
- **C** kruisingen leefstraat: snelheidsremmende maatregel: kruising verbijzonderen
- **D** snelheidsremmende maatregel halverwege Ommelandersstraat: een groen pleintje
- Inrichting als “leefstraat”
- Voetpaden toegankelijker maken voor voetgangers



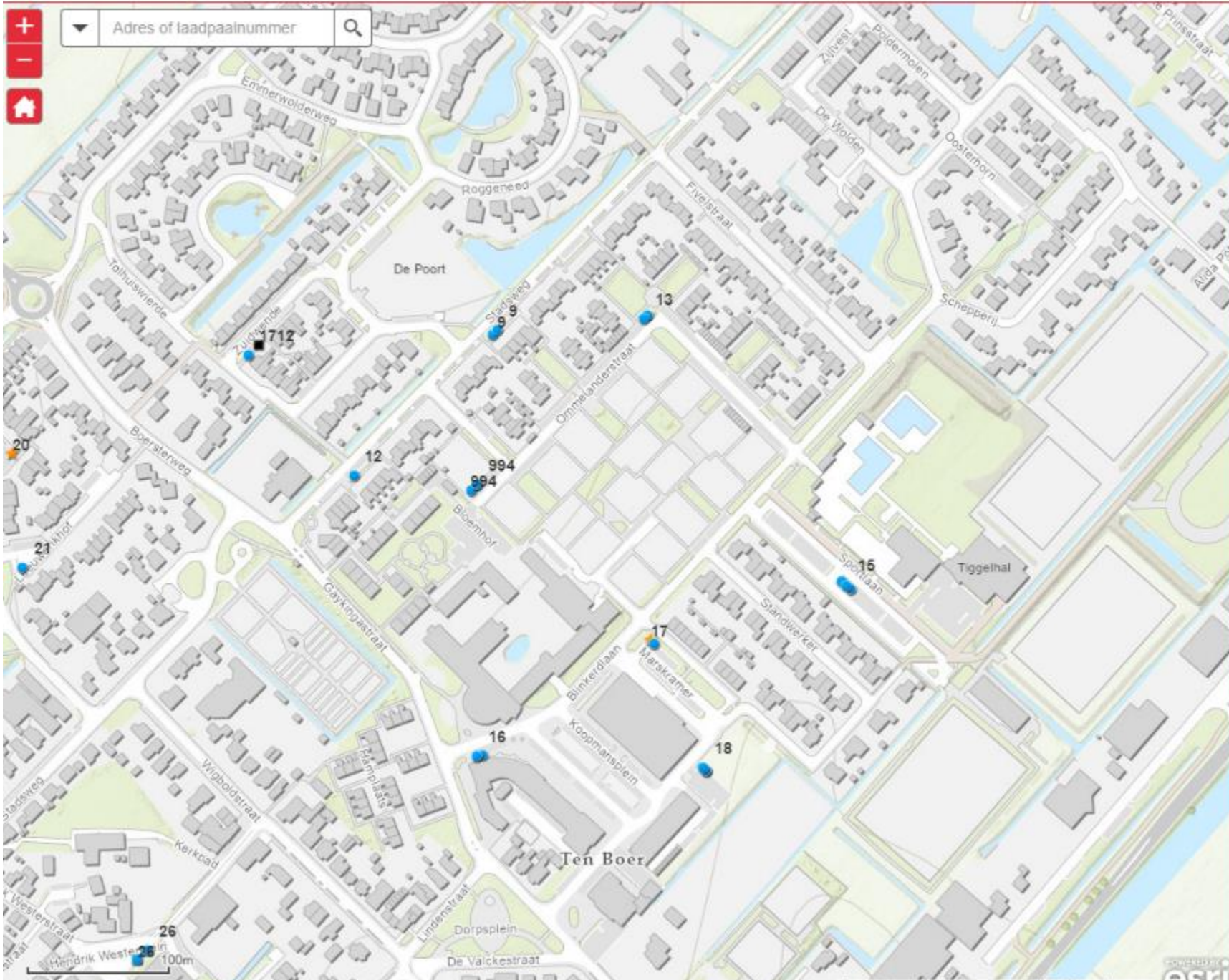
# Laadpalen

- Kaart met mogelijke locaties
- Advies: laadpalen zelf zo vroeg mogelijk aanvragen

- Link:

[Laadpalen | Gemeente Groningen](#)





Over deze kaart

Legenda

Status van de laadpalen

- Mogelijke laadpaal
- ★ Laadpaal in ontwikkeling
- Bestaande laadpaal

Onder de knop 'lijst met lagen'  kunt u de verschillende statussen van een laadpaal aan of uit te zetten op de kaart. Ook kunt u een onderliggende luchtfoto aan of uit zetten op de kaart.

Parkeervakken

- Regulier parkeervak
- Vak voor elektrisch laden
- Standplaats elektrische deelauto
- Standplaats deelauto

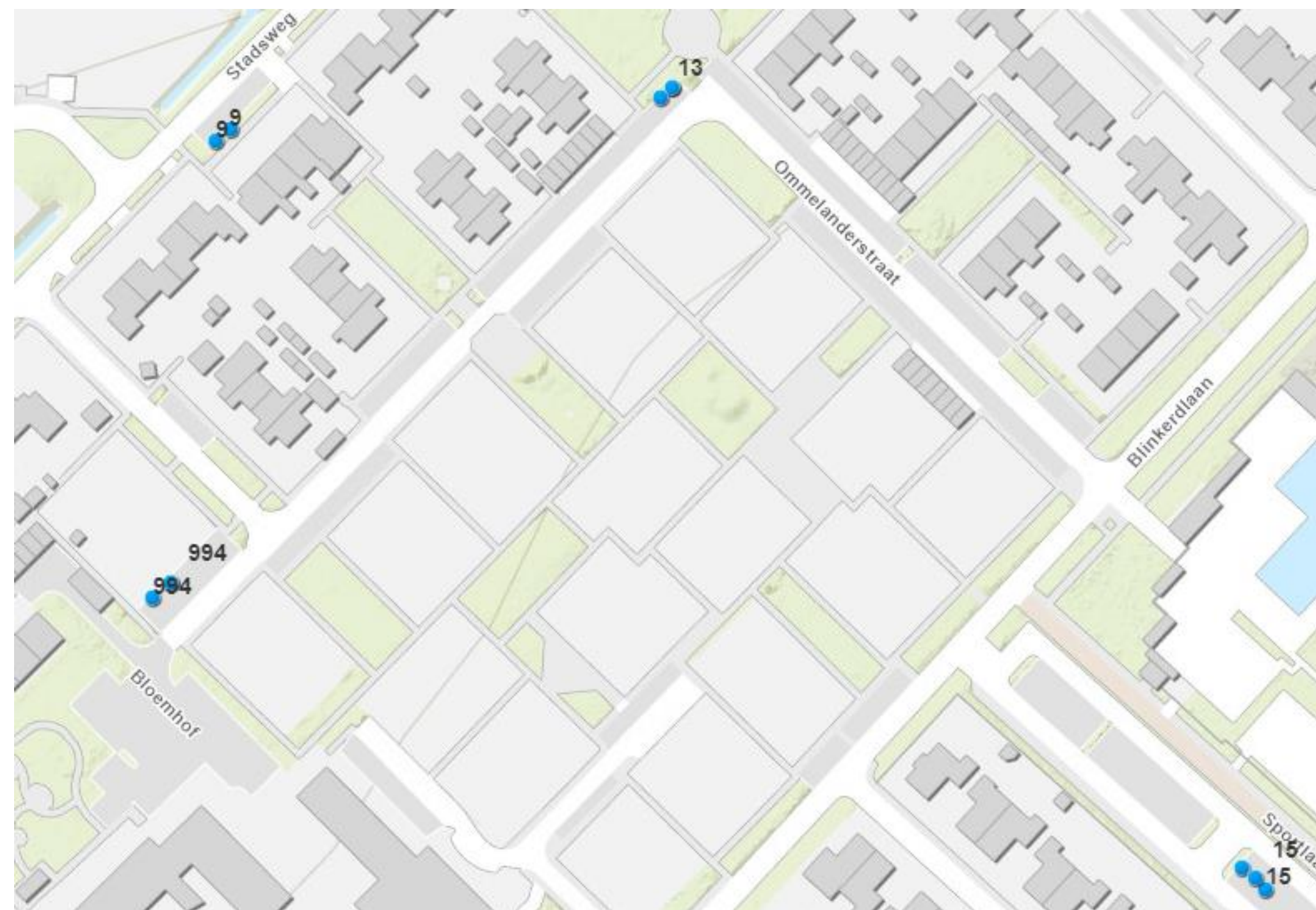
Naar een dekkend netwerk van openbare laadpalen

De gemeente Groningen wil elektrisch rijden stimuleren. Belangrijk daarbij is dat mensen gebruik kunnen maken van een elektrische laadpaal dicht bij hun huis. Daarom breidt de gemeente het aantal openbare laadpalen uit. De mogelijke locaties om tot een dekkend netwerk te komen, zijn in kaart gebracht.

Op deze plankaart kunt u zien waar de laadpalen in de gemeente gepland staan. Ook is aangegeven of de laadpaal al geplaatst is, nog in ontwikkeling is, of nog niet in ontwikkeling is. Klik op een laadpaal in de kaart voor meer informatie.

Als bewoners of forenzen een openbare laadpaal aanvragen, zoekt de gemeente op deze kaart een geschikte locatie in de buurt. Ook gebruikt de gemeente deze plankaart om laadpalen bij te kunnen plaatsen op strategische plekken, zoals bij buurthuizen, sportvelden en







ZOEKEN



Navigation controls including a close button (x), a full-screen button (four arrows), a share button (person icon), and a compass with cardinal directions (N, S, E, W).

Image adjustment controls including a slider for CONTRAST and a slider for HELLERHEID (Brightness), each with a plus (+) and minus (-) button.



# Planning



# Planning

Toelichting door Marcel Brager (Plegt Vos)



# Omgeving

- Beperking Overlast, werktijden infra
- afvoerroute/grondtransport/schoonhouden weg
- Bereikbaarheid: weg blijft toegankelijk bij de werkzaamheden tegenover nr 1 tm 5
- Bouwapp





# Contactgegevens Plegt-Vos

Aanspreekpunt Harold Wessel (omgevingsmanager)

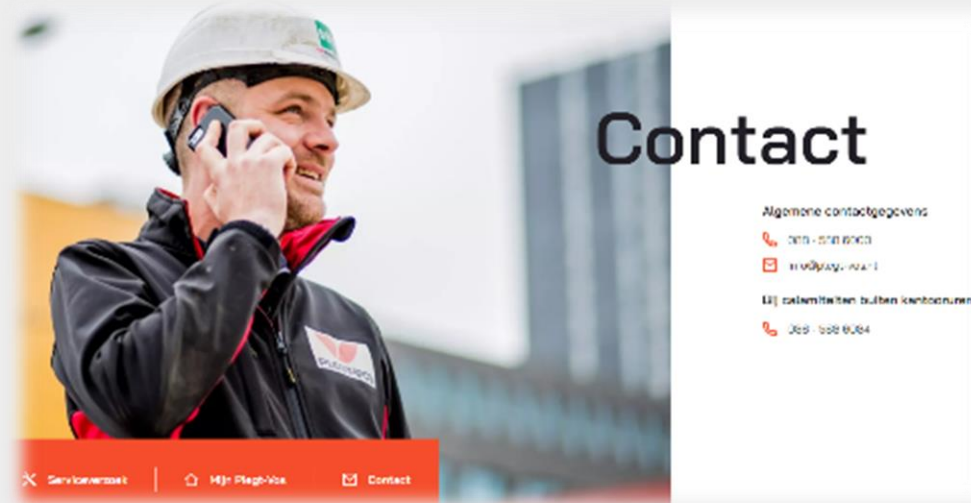
Bereikbaar via de Bouwapp

Projectsite Plegt-Vos:

[Aardbevingsbestendige nieuwbouw Ten Boer | Plegt-Vos](#)

Contact en contact bij calamiteiten:

[Contact | Plegt-Vos](#)



# Vragen



# Bedankt voor uw aandacht

Contactgegevens gemeente Groningen:

Site: [www.versterkenenvernieuwen.groningen.nl](http://www.versterkenenvernieuwen.groningen.nl)

Email: [versterkenenvernieuwen@groningen.nl](mailto:versterkenenvernieuwen@groningen.nl)

Telefoon: 14050

